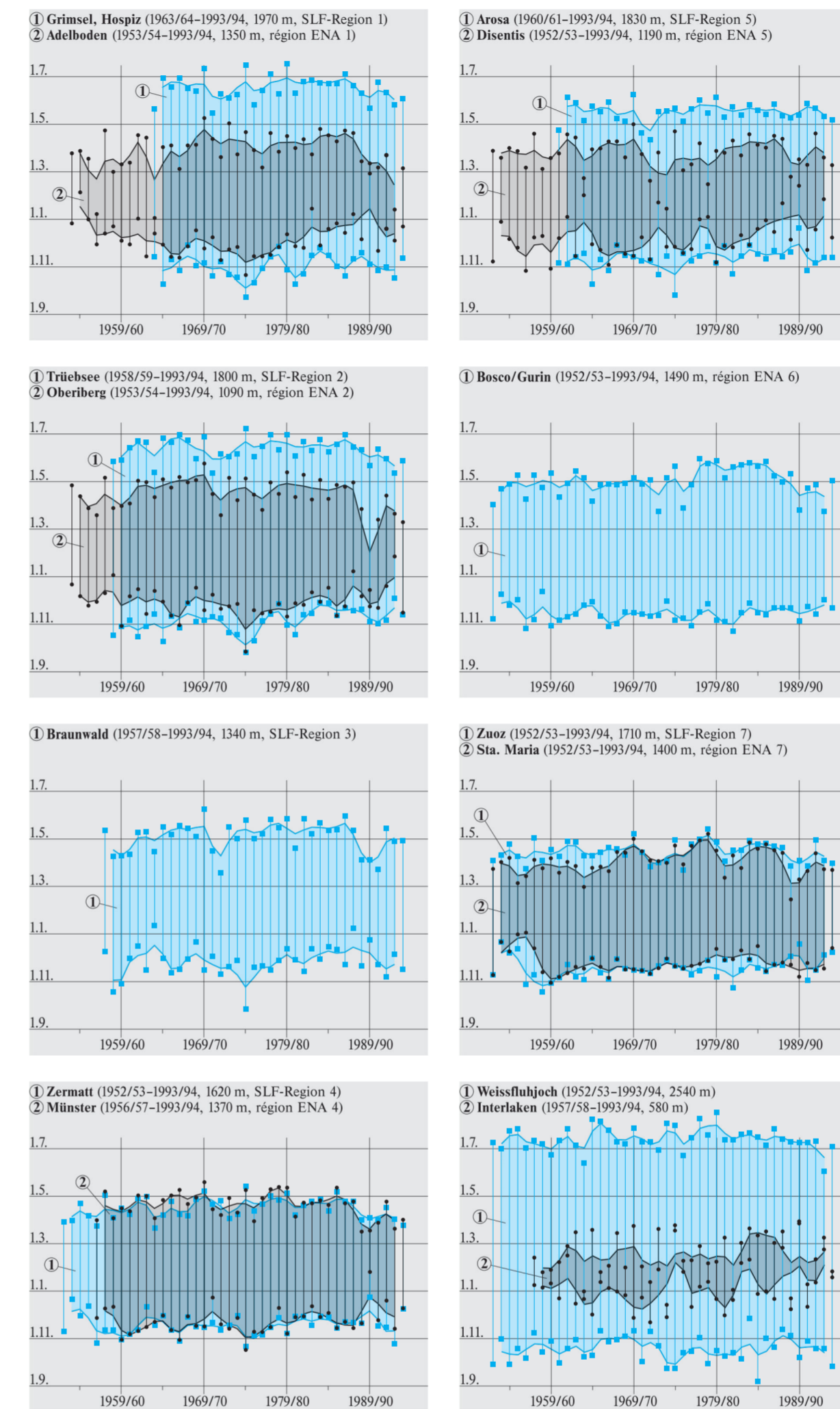


Variationen der Schneegrenze  
 Variations de la limite des neiges  
 Variazioni del limite delle nevi  
 Variation of the Snow Line

Autoren / Auteurs / Autori / Authors:  
 Gabriela Apfl, Martin Barben, Michael Baumgartner,  
 Thorbjörn Holzer, Rolf Weingartner  
 Geographisches Institut der Universität Bern, Bern  
 Institut de géographie de l'Université de Berne, Berne

Fig. 1  
 Entwicklung der Schneedecke an ausgewählten Stationen  
 Evolution de la couche de neige pour quelques stations

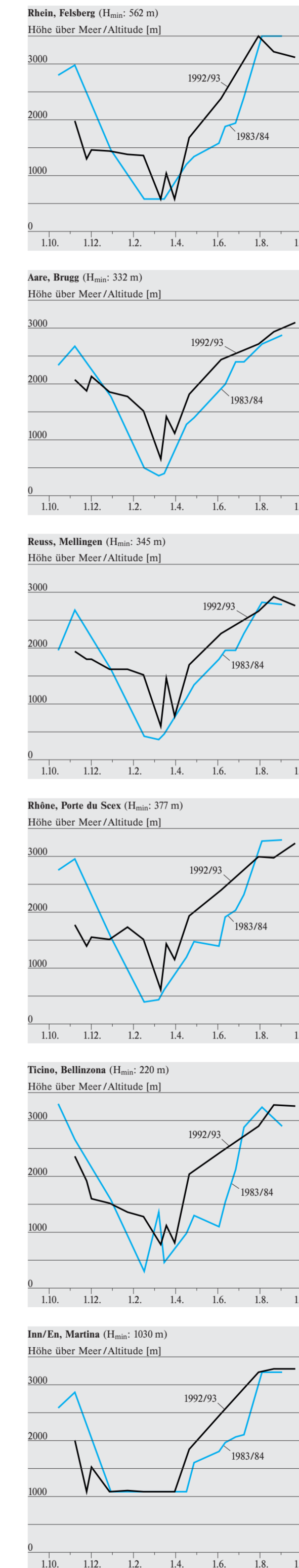


**Station ①**  
 Station ①  
 Mittlere Dauer der Schneedeckung (geglättet über drei Jahre)  
 Durée moyenne de la couverture neigeuse (lissée sur trois années)  
 Datum des Ausaperns  
 Date de la disparition de la neige  
 Datum des Einschneisens  
 Date de l'apparition de la neige

**Station ②**  
 Station ②  
 Mittlere Dauer der Schneedeckung (geglättet über drei Jahre)  
 Durée moyenne de la couverture neigeuse (lissée sur trois années)  
 Datum des Ausaperns  
 Date de la disparition de la neige  
 Datum des Einschneisens  
 Date de l'apparition de la neige

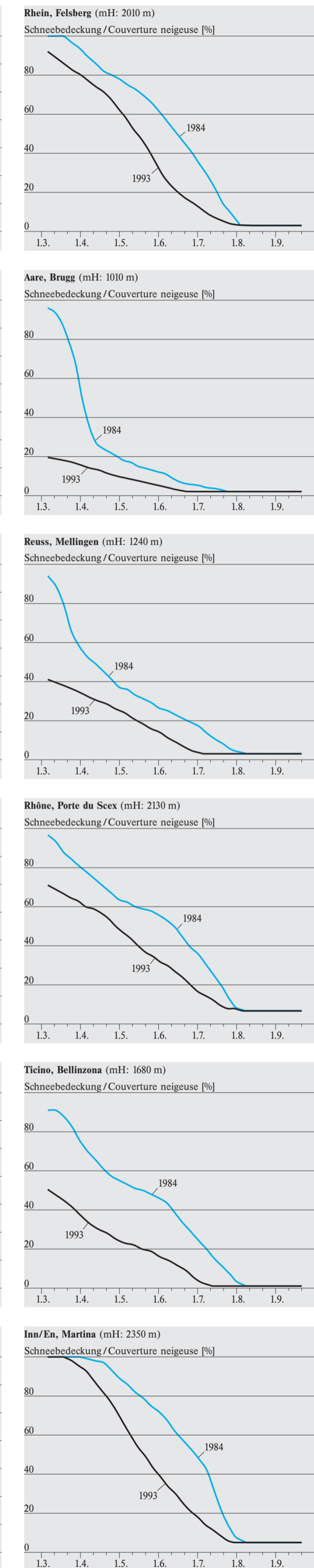
**Abkürzungen**  
**Abbreviations**  
 SLF Eidgenössisches Institut für Schnee- und Lawinenforschung, Weissfluhjoch-Davos  
 ENA Institut fédéral pour l'étude de la neige et des avalanches, Weissfluhjoch-Davos

Fig. 2  
 Variationen der Schneegrenze in ausgewählten Flussgebieten 1983/84 und 1992/93  
 Variations de la limite des neiges dans quelques bassins fluviaux en 1983/84 et 1992/93



**mH** Niedrigster Punkt des Flussgebietes  
 Point le plus bas du bassin fluvial  
 Die Auswertungen basieren auf Satellitendaten (NOAA-AVHRR)  
 Les évaluations se basent sur des données satellitaires (NOAA-AVHRR)


Fig. 3  
 Variationen der Schneedeckung in ausgewählten Flussgebieten 1984 und 1993  
 Variations de la couverture neigeuse dans quelques bassins fluviaux en 1984 et 1993



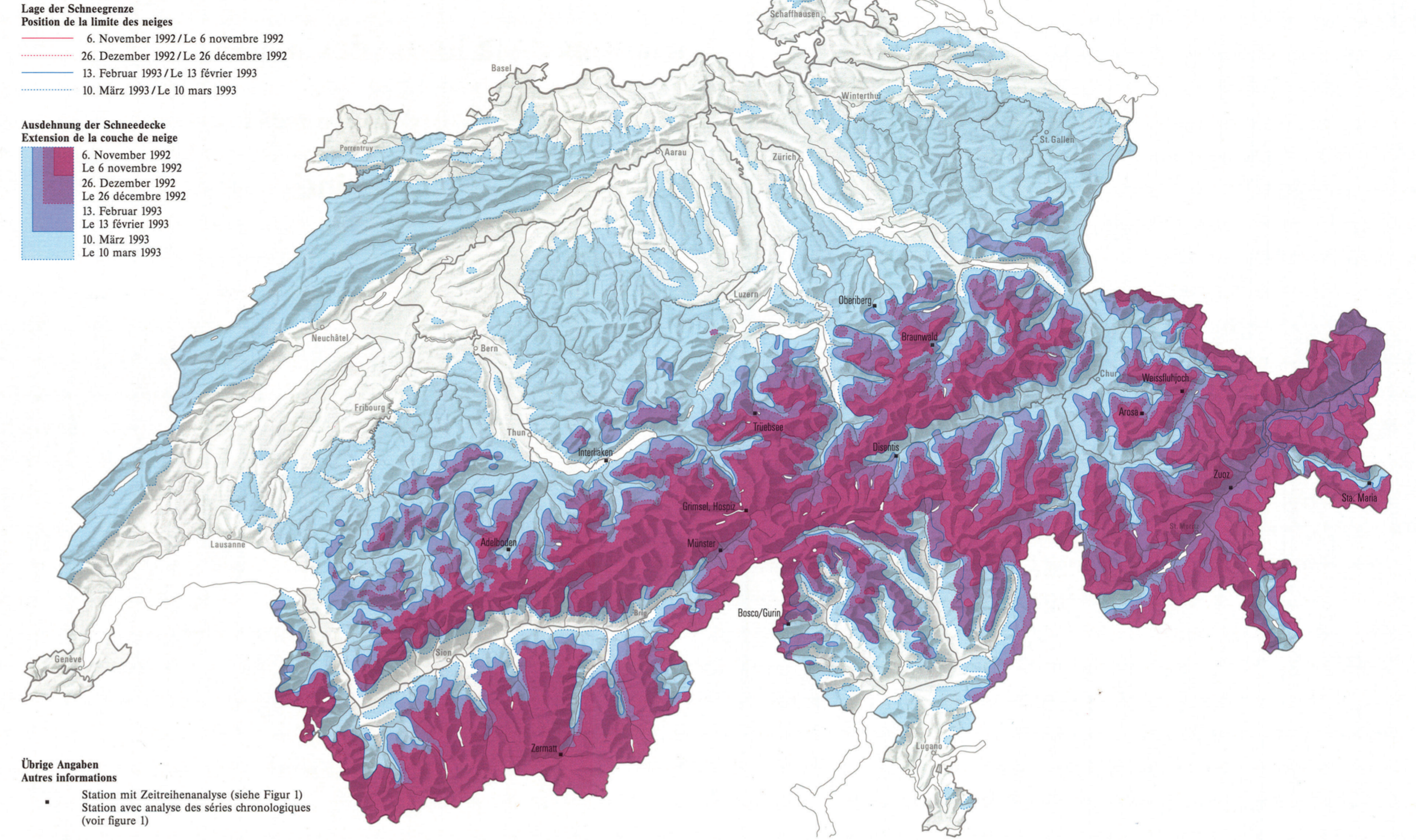
**mH** Mittlere Höhe des Flussgebietes  
 Altitude moyenne du bassin fluvial  
 Die Auswertungen basieren auf Satellitendaten (NOAA-AVHRR)  
 Les évaluations se basent sur des données satellitaires (NOAA-AVHRR)



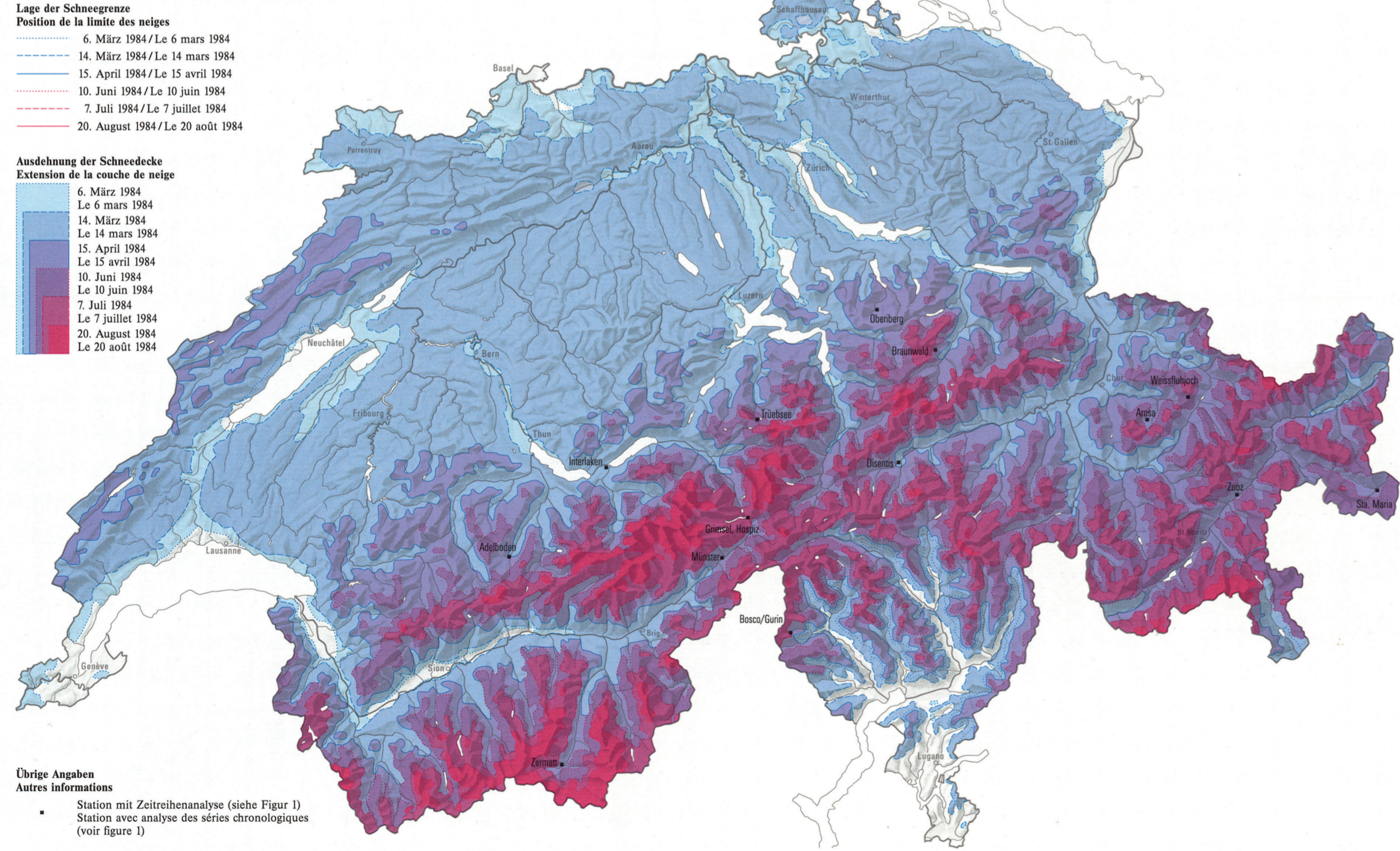
Akkumulation der Schneedecke 1983/84 Auswertungen basierend auf Satellitendaten (NOAA-AVHRR)  
Accumulation de la couche de neige 1983/84 Evaluations basées sur des données satellitaires (NOAA-AVHRR)



Akkumulation der Schneedecke 1992/93 Auswertungen basierend auf Satellitendaten (NOAA-AVHRR)  
Accumulation de la couche de neige 1992/93 Evaluations basées sur des données satellitaires (NOAA-AVHRR)



Ablation der Schneedecke 1984 Auswertungen basierend auf Satellitendaten (NOAA-AVHRR)  
Ablation de la couche de neige 1984 Evaluations basées sur des données satellitaires (NOAA-AVHRR)



Ablation der Schneedecke 1993 Auswertungen basierend auf Satellitendaten (NOAA-AVHRR)  
Ablation de la couche de neige 1993 Evaluations basées sur des données satellitaires (NOAA-AVHRR)

